

สัมผัสธรรมชาติ ชิมชาวัฒนธรรม ทั่วภูมิภาคโทโฮกุ

วันที่ 1

สนามบินนานาชาติเนริตะ (Narita International Airport) - ปราสาทไอซุวะคะมัตสึ (Aizu-Wakamatsu Castle) - ทะเลสาบอินะวะชิโร (Inawashiro Lake) - ชะโออนเซ็น (Zao Onsen) - พักในเมืองชะโออนเซ็น (Zao Onsen)

แผนการเดินทางเสริม
ฤดูใบไม้ผลิ - ภูเขาฮานามิยะมะ (Hanamiyama)
ฤดูใบไม้ร่วง - เส้นทางบันไดอาซุมา - สายไลน์ (Bandai Azuma Skyline)
ภูเขาอะซุมา (Azuma)



แนะนำ

วันที่ 1

วันที่ 2

วันที่ 3

วันที่ 4

วันที่ 5

วันที่ 6

วันที่ 7

การเดินทาง



ใช้ JR East Pass - Tohoku Area 5 Days Flexible

เมืองไอซุวะคะมัตสึ (Aizu-Wakamatsu), จังหวัดฟุคุชิมะ (Fukushima)

Narita International Airport - (N'EX 1 ชั่วโมง) -> Tokyo Sta. - (Shinkansen 1 ชั่วโมง 18 นาที) -> Koriyama Sta. - (JR Ban-etsu-West Line 1 ชั่วโมง 6 นาที) -> Aizu-Wakamatsu Sta.

ทะเลสาบอินะวะชิโร (Inawashiro Lake), จังหวัดฟุคุชิมะ (Fukushima)

Aizu-Wakamatsu Sta. - (JR Ban-etsu-West Line 30 นาที) -> Inawashiro Sta.

ชะโออนเซ็น (Zao Onsen), จังหวัดยามะงะตะ (Yamagata)

Inawashiro Sta. - (JR Ban-etsu-West Line 40 นาที) -> Koriyama Sta. - (Shinkansen 1 ชั่วโมง 20 นาที) -> Yamagata Sta. - (รถบัส 40 นาที) -> Zao Onsen Bus Terminal

พักในเมืองชะโออนเซ็น (Zao Onsen)

แผนการเดินทางเสริม

ฤดูใบไม้ผลิ - ภูเขาฮานามิยะมะ (Hanamiyama), จังหวัดฟุคุชิมะ (Fukushima)

Narita International Airport - (N'EX 1 ชั่วโมง) -> Tokyo Sta. - (Shinkansen 1 ชั่วโมง 40 นาที) -> Fukushima Sta.

ฤดูใบไม้ร่วง - เส้นทางบันไดอาซุมา-สายไลน์ (Bandai Azuma Skyline) ภูเขาอะซุมา (Azuma), จังหวัดฟุคุชิมะ (Fukushima)

Narita International Airport - (N'EX 1 ชั่วโมง) -> Tokyo Sta. - (Shinkansen 1 ชั่วโมง 40 นาที) -> Fukushima Sta.

เมืองไอซุวะคะมัตสึ (Aizu-Wakamatsu), จังหวัดฟุคุชิมะ (Fukushima)

AM

ปราสาทไอซุวะคะมัตสึ (Aizu-Wakamatsu Castle)




ปราสาทไอซุวะคะมัตสึ (Aizu-Wakamatsu Castle) หรืออีกชื่อหนึ่งว่าปราสาทชิรุเกะ (Tsuruga Castle) ที่แปลว่า "ปราสาทนกกระเรียน" สร้างขึ้นเมื่อ 600 ปีก่อน จากที่นี่ได้ถูกเปลี่ยนมือไปอยู่ภายใต้การครอบครองของผู้นำในยุคนั้นต่าง ๆ ผ่านทั้งสิบเจ็ดก๊กแผ่นดินไหวในช่วงปี ค.ศ. 1611 ทำให้ตัวปราสาทเองได้รับความเสียหายเป็นอย่างมาก อีกทั้งยังผ่านการรุกรานในช่วงสงครามสมัยเมจิจนเหลือเพียงแค่กำแพงหิน แต่ด้วยความที่เป็นน้ำหนึ่งใจเดียวกันของชาวเมือง จึงช่วยกันสร้างปราสาทแห่งนี้ขึ้นมาใหม่ในปี ค.ศ. 1965 และแล้วเสร็จในปี ค.ศ. 2011 โดยส่วนหลังคาเปลี่ยนจากสีค้ำเป็นสีแดงซึ่งมีเพียงแห่งเดียวในญี่ปุ่น

📍 ที่อยู่	1-1 Otemachi, Aizuwakamatsu-shi, Fukushima
🚶 วิธีการเดินทาง	จาก Aizu-Wakamatsu Sta. ขึ้น Aizu Loop Bus มาลงที่ Tsurugajo Kitaguchi bus stop ใช้เวลา 20 นาที
🌐 เว็บไซต์	http://www.tsurugajo.com/language/eng

ทะเลสาบอินะวะชิโร (Inawashiro Lake), จังหวัดฟุคุชิมะ (Fukushima)

PM



ทะเลสาบอินะวะชิโระ (Inawashiro Lake) เป็นทางเข้าหลักสู่อุทยานแห่งชาติบันได อะซะฮิ (Bandai Asahi National Park) ทะเลสาบแห่งนี้ใหญ่เป็นอันดับ 4 ของประเทศญี่ปุ่นเกิดขึ้นจากการระเบิดของภูเขาไฟ มีแนวซาคูทาดะเชื่อมอยู่ จึงไม่มีสิ่งมีชีวิตใดๆ อาศัยอยู่ได้น้ำใต้ในทะเลสาบแห่งนี้จึงมีความใสจนได้รับฉายาว่า ทะเลสาบแห่งกระจกสวรรค์ หรือเท็นเคียว (Tenkyoku) ในช่วงเดือนพฤศจิกายนถึงเดือนเมษายน จะมีบรรดาฝูงหงส์อพยพมาอาศัยกันอยู่มากมาย และกิจกรรมที่น่าสนใจคือ การส่องเรือชมหงส์ในทะเลสาบแห่งนี้

📍 ที่อยู่	3-46 Higashisakae-machi, Aizuwakamatsu-shi, Fukushima
🚶 วิธีการเดินทาง	จาก Inawashiro Sta. ขึ้นรถบัสมาลงที่ Nagahama bus stop ใช้เวลา 15 นาที
🌐 เว็บไซต์	http://inawashiroko.jp/web/index.html?language=en

ซะโออนเซ็น (Zao Onsen), จังหวัดยามะงะตะ (Yamagata)



ซะโออนเซ็น (Zao Onsen) ออนเซ็นน้ำพุร้อนที่เป็นหนึ่งในออนเซ็นอายุเก่าแก่ที่สุดของญี่ปุ่น มีประวัติศาสตร์ยาวนานกว่า 1,900 ปีมาแล้ว ตั้งอยู่บนเนินเขาของภูเขาไฟอะโอะ (Mount Zao) บนความสูง 880 เมตร เหนือระดับน้ำทะเล น้ำพุร้อนแห่งนี้ประกอบด้วยธาตุอินทรีย์ที่มีคุณประโยชน์มากมาย โดยเฉพาะแร่กำมะถัน ที่มีสรรพคุณช่วยในการบำรุงผิวพรรณ อีกทั้งยังช่วยในเรื่องของการผ่อนคลายความเมื่อยล้าอีกด้วย บรรยากาศค่อนข้างเงียบสงบ และยังมีโรงอาบน้ำแร่อะโอะ ออนเซ็น ไดโรเท็นบุโระ (Zao Dai-Rotemburo) ที่มีบ่อกลางแจ้งขนาดใหญ่ซึ่งรองรับได้กว่า 100 คน ถึง 5 บ่อ และยังมีโรงอาบน้ำอื่นๆ อีกมากมาย

📍 ที่อยู่	Zaoonsen, Yamagata-shi, Yamagata
🚶 วิธีการเดินทาง	จาก Zao Onsen Bus Terminal เดินต่อ 10 นาที
🌐 เว็บไซต์	http://www.zao-spa.or.jp/english/index.html

พักในเมืองซะโออนเซ็น (Zao Onsen)

แผนการเดินทางเสริม

ฤดูใบไม้ผลิ - ภูเขาฮานามิยะมะ (Hanamiyama), จังหวัดฟุคุชิมะ (Fukushima)

ภูเขาฮานามิยะมะ (Hanamiyama)



ภูเขาฮานามิยะมะ (Hanamiyama) มีความหมายตรงตัวว่า ภูเขาสำหรับชมดอกไม้ เป็นสวนสาธารณะเมื่อปี ค.ศ. 1959 อีกหนึ่งสถานที่ชมความสวยงามของดอกซากุระที่ไม่ควรพลาดเมื่อมาเยือนภูมิภาค โตโฮกุ ในช่วงฤดูใบไม้ผลิภาพของทิวทัศน์อันสวยงามของต้นซากุระที่พร้อมใจกันออกดอกสีชมพูทั่วทั้งภูเขาตัดสลับกับสีเหลืองของทุ่งดอกเรบซิด มีเบื้องหลังเป็นวิวของภูเขาอะซุมา (Mount Azuma) ซึ่งสวยงามน่าประทับใจจนทำให้สถานที่แห่งนี้ติดอันดับจุดชมดอกซากุระที่งดงามที่สุดแห่งหนึ่งของประเทศญี่ปุ่น

วิวระหว่างทางเดินไปยังบนเขาน่าชมลือไม่ไปด้วยแสงแดดและดอกไม้บานชนิด ระหว่างสองข้างทางเต็มไปด้วยดอกซากุระหลากหลายสายพันธุ์ มีเส้นทางให้เดินชม 2-3 เส้นทาง จุดชมสุดเป็นจุดชมวิวกว้างที่แนะนำสำหรับนักท่องเที่ยวอันสวยงามตระการตา เวลาที่เหมาะสมราวกลางเดือนเมษายนถึงต้นเดือนพฤษภาคม ขึ้นอยู่กับสภาพอากาศของแต่ละปี

📍 ที่อยู่	1-1 Sakae-machi, Fukushima-shi, Fukushima
🚶 วิธีการเดินทาง	จาก Fukushima Sta. ขึ้นรถบัส ใช้เวลาประมาณ 15 นาที
🌐 เว็บไซต์	http://www.tif.ne.jp/lang/en/sightseeing/topic.html?id=40&category=4

ฤดูใบไม้ร่วง - เส้นทางบันไดอาซุมา - สกายไลน์ (Bandai Azuma Skyline), ภูเขาอะซุมา (Azuma), จังหวัดฟุคุชิมะ (Fukushima)

เส้นทางบันไดอาซุมา - สกายไลน์ (Bandai Azuma Skyline), ภูเขาอะซุมา (Azuma)





เส้นทางบันไดอาซุมะ-สกายไลน์ (Bandai Azuma Skyline) ถนนเส้นนี้เป็นหนึ่งในถนนที่มีวิวสวยงามที่สุดในญี่ปุ่น เป็นเส้นทางที่เหมาะสมสำหรับการขับรถชม ใบไม้แดงบนภูเขาอะซุมะ (Mount Azuma) เป็นอย่างยิ่ง สูงจากระดับน้ำทะเล 1,350 เมตร และมีระยะทางทั้งสิ้น 28.7 กิโลเมตร เชื่อมระหว่างแหล่งน้ำพุร้อนทากายู (Takayu Onsen) กับเส้นทางขึ้นภูเขาทสึจิจิ (Tsujiyu Pass) จากจุดชมวิวยามะฮิเกะ มุ่งลงมาจะเห็นป่าใบไม้แดงที่แสงงดงาม ในแบบพาโนรามา

แต่จะเปิดให้บริการตั้งแต่กลางเดือนพฤศจิกายนถึงกลางเดือนเมษายน

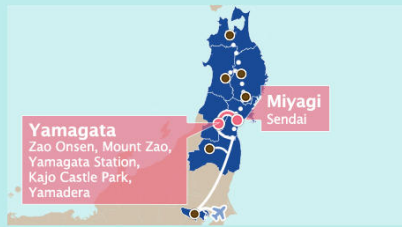
ที่อยู่	1-1 Sakae-machi, Fukushima-shi, Fukushima
วิธีการเดินทาง	จาก Fukushima Sta. เดินทางโดยรถยนต์ขึ้นขบวนรถไฟไปตามเส้นทาง ใช้เวลาประมาณ 1 ชั่วโมง
เว็บไซต์	http://www.pref.fukushima.lg.jp.e.od.hp.transer.com/sec/41035a/skyrine.html

สัมผัสธรรมชาติ ชมชาววัฒนธรรม ทั่วภูมิภาคโทโฮคุ

วันที่ 2

ชะโอออนเซ็น (Zao Onsen) - ภูเขาชะโอ (Mount Zao) - บริเวณสถานียะมะงะตะ (Yamagata Station) - สวนสาธารณะคะโจ (Kajo Castle Park) - ยะมะเดะระ (Yamadera) - พักในเมืองเซนได (Sendai)

แผนการเดินทางเสริม
ฤดูใบไม้ผลิ - เส้นทางชมซากุระโอคิตะมะ (Okitama Cherry Blossom Corridor)
ฤดูหนาว - เล่นสกีที่ภูเขาชะโอ (Ski Mount Zao)



แนะนำ

วันที่ 1

วันที่ 2

วันที่ 3

วันที่ 4

วันที่ 5

วันที่ 6

วันที่ 7

การเดินทาง



ใช้ JR East Pass - Tohoku Area 5 Days Flexible

ภูเขาชะโอ (Mount Zao), จังหวัดยะมะงะตะ (Yamagata)

Zao Sanroku Sta. - (Zao Ropeway 17 นาที) - Zao Sancho Sta.

เมืองยะมะงะตะ (Yamagata City), จังหวัดยะมะงะตะ (Yamagata)

Zao Onsen Bus Terminal - (รถบัส 40 นาที) - Yamagata Sta.

ยะมะเดะระ (Yamadera), จังหวัดยะมะงะตะ (Yamagata)

Yamagata Sta. - (JR Senzan Line Rapid 20 นาที) - Yamadera Sta.

พักในเมืองเซนได (Sendai)

Yamadera Sta. - (JR Senzan Line Rapid 1 ชั่วโมง) - Sendai Sta.

แผนการเดินทางเสริม

ฤดูใบไม้ผลิ - เส้นทางชมซากุระโอคิตะมะ (Okitama Cherry Blossom Corridor), จังหวัดยะมะงะตะ (Yamagata)

Zao Onsen Bus Terminal - (รถบัส 40 นาที) - Yamagata Sta. - (JR Ou Line 30 นาที) - Akayu Sta. - (Yamagata Railway 30 นาที) - Arato Sta.

ฤดูหนาว - เล่นสกีที่ภูเขาชะโอ (Ski Mount Zao), จังหวัดยะมะงะตะ (Yamagata)

Zao Onsen Bus Terminal - (Zao Ropeway 10-15 นาที) - Jyohyokogen Sta. or Jizosancho Sta.

ภูเขาชะโอ (Mount Zao), จังหวัดยะมะงะตะ (Yamagata)

AM



ภูเขาชะโอ (Mount Zao) เป็นที่ที่เขากว้างที่ทอดตัวตั้งระหว่างจังหวัดมิยะงิและจังหวัดยะมะงะตะ ภูเขาไฟชะโอนี้มีมีความสูง 1,841 เมตร ซึ่งเป็นภูเขาไฟที่โดดเด่นที่สุดในภูมิภาคโทโฮคุ

ชมวิถีทัศน์อันงดงามระหว่างทางขึ้นชะโอโรปเวย์ แล้วเดินชมธรรมชาติไปตามเส้นทางยอดนิคมคือ การไปเยือนปากปล่องภูเขาไฟโอคิเมะ (Okama Crater) ด้านบนมีทะเลสาบสีเขียวมรกตซึ่งน้ำจะเปลี่ยนสีถึงต่าง ๆ ได้ถึง 5 สี ขึ้นอยู่กับช่วงเวลาของแต่ละวัน เหมาะแก่การเดินชมธรรมชาติได้ทุกฤดู ยกเว้นช่วงฤดูหนาว

ส่วนเส้นทางขับรถชม ใบไม้แดง ชะโอ-เอโคไลน์ (Zao Ecoline) มีความยาวทั้งสิ้น 26 กิโลเมตร เชื่อมระหว่าง 2 จังหวัด ระหว่างทางมีจุดชมวิวกั๊กคะตะเกะ ซึ่งสามารถมองเห็นปากปล่องภูเขาไฟโอคิเมะ รวมถึงสัมผัสกับความงดงามของใบไม้เปลี่ยนสีได้อย่างตระการตา

ที่อยู่	Inside Zao National Park, Zao-machi, Katta-gun, Miyagi
วิธีการเดินทาง	จาก Ropeway ลงที่ Zao Sancho Sta. แล้วเดินต่อ 30-45 นาที
เว็บไซต์	http://www.miyagitheme.jp/cd/main_data/area_db_e/ad_zao/ad001_zao

เมืองยะมะงะตะ (Yamagata City) - ยะมะเดะระ (Yamadera), จังหวัดยะมะงะตะ (Yamagata)

PM


บริเวณสถานียะมะงะตะ (Yamagata Station)



บริเวณสถานียะมะงะตะ (Yamagata Station) นั้นมีบริเวณโมกามิ โยโกมาจิ ซึ่งปูด้วยหินกว่า 570,000 ก้อน และยังเป็นจุดที่สามารถชมสิ่งก่อสร้างทางประวัติศาสตร์สำคัญในสมัยเอโดะอย่างสวนสาธารณะคะโจหรือถนนนาบูกามาจิ นอกจากนี้ยังสามารถชมร่องรอยประวัติศาสตร์ได้ทั่วทั้งเมือง อาทิ หอวัฒนธรรม (Bunshokan) ซึ่งได้รับการออกแบบโดยมีแรงบันดาลใจมาจากอังกฤษในยุคเรเนซองส์ และอาคารอื่นๆ ที่ได้รับอิทธิพลจากตะวันตก อาทิ พิพิธภัณฑ์การศึกษาแห่งยะมะงะตะ (Yamagata Educational Museum)

📍 ที่อยู่	1 Kasumi-cho, Yamagata-shi, Yamagata
🚶 วิธีการเดินทาง	จาก Yamagata Sta. เดิน 2 นาที
🌐 เว็บไซต์	http://th.tohokukanko.jp/yamagata/nearby-yamagata-station

สวนสาธารณะคะโจ (Kajo Castle Park)



สวนสาธารณะคะโจ (Kajo Castle Park) สวนขนาดใหญ่กินพื้นที่ประมาณ 350,000 ตารางเมตร ตั้งอยู่ใจกลางเมืองยะมะงะตะซึ่งเคยเป็นที่ตั้งของปราสาทในอดีตมาก่อน แต่ตัวปราสาทนั้นได้พังทลายลงไปแล้ว เหลือแต่ตูดของที่อยู่ ในเขตชั้นในปราสาทและเป็นที่ตั้งอนุสาวรีย์ของท่าน โมยาจิ โยชิอากิ เจ้าผู้ครองแคว้นยะมะงะตะ ลำดับที่ 11 บุคคลสำคัญของเมืองนี้ ในท่ากำลังความมาโจนะฮาน รวมทั้งยังมีพิพิธภัณฑ์เล็กๆ ที่ตั้งอยู่ใจกลางสวนด้วย จุดดึงดูดใจของสวนแห่งนี้ อยู่ตรง แนวคลองขนาดใหญ่ล้อมรอบปราสาทที่มีการปลูกต้นซากุระพันธุ์ย้อยเลียบริมคลองทั้ง 4 ด้าน กว่า 1,500 ต้น ซึ่งจะบานสะพรั่งในช่วงปลายเดือนเมษายนไปจนถึงกลางพฤษภาคม

📍 ที่อยู่	1-1, Kajomachi, Yamagata-shi, Yamagata
🚶 วิธีการเดินทาง	จาก Yamagata Sta. เดิน 10 นาที
🌐 เว็บไซต์	http://yamagatakanko.com.e.db.hp.transer.com/spotdetail/?data_id=395

ยะมะเดะระ (Yamadera)



วัดยะมะเดะระ (Yamadera Temple) มีชื่ออย่างเป็นทางการว่า วัดริชชะคุจิ (Rissaku-ji) สร้างขึ้นเมื่อปี ค.ศ. 860 ตั้งอยู่บนเขา เป็นวัดพุทธศาสนาเถรวาทและถือเป็นวัดที่ได้รับความนิยมสูงสุดในภูมิภาค โตโฮคุ อีกทั้งยังมีชื่อเสียงโด่งดังในเรื่องของกองโกลุซึ่งมักมีชื่อเสียงอย่างท่านมัตสึโตะ บะโช (Matsuo Basho) ประพันธ์ไว้ถึงความสวยงามและเจียมตนของวัดยะมะเดะระซึ่งมาเยือนที่วัดแห่งนี้ราวศตวรรษที่ 16 การเดินทางมาชมจะต้องเดินขึ้นบันไดหินกว่า 1,000 ขั้น โดยจะผ่านประตูนิโ (Nio-mon) และอาคารของวัดระหว่างทาง โดยอาคารหลักจะตั้งอยู่บนเชิงเขาเรียกว่า คมปงชูโด (Konponchudo)

📍 ที่อยู่	4494-15 Yamadera, Yamagata-shi, Yamagata
🚶 วิธีการเดินทาง	จาก Yamadera Sta. เดินประมาณ 15 นาทีจะเจอบันไดทางขึ้นวัด
🌐 เว็บไซต์	http://data.yamagatakanko.com/english/sightseeing/yamadera.html

พักในเมืองเซนได (Sendai)

แผนการเดินทางเสริม

ฤดูใบไม้ผลิ
เส้นทางชมซากุระโอคิตะมะ: (Okitama Cherry Blossom Corridor),
จังหวัดยะมะงะตะ: (Yamagata)

เส้นทางชมซากุระโอคิตะมะ: (Okitama Cherry Blossom Corridor)



เส้นทางชมซากุระโอคิตะมะ (Okitama Cherry Blossom Corridor) อีกหนึ่งเส้นทางชมความงามของซากุระยอดเยี่ยมอีกแห่งของญี่ปุ่น ตั้งอยู่บริเวณลุ่มน้ำโอคิตะมะ ทางตอนใต้ของเมืองยะมะงะตะ มีระยะทางยาวถึง 43 กิโลเมตร เริ่มต้นตั้งแต่ที่หมู่บ้านอะคะงุ (Akayu Onsen) จนถึงเมืองชิระตะตะ (Shirataka-machi) ทอดยาวไปตามเส้นทางไฟอะมะงะตะสายนะกะอิ (Nagai Line) โดยตลอดเส้นทางชมซากุระจะมีแหล่งท่องเที่ยวทางประวัติศาสตร์มากมายถึง 21 แห่ง อีกทั้งต้นซากุระขนาดใหญ่ที่มีอายุกว่า 1,200 ปี

📍 ที่อยู่	5-1, Mamanoue, Nagai-shi, Yamagata
🚶 วิธีการเดินทาง	จาก Arato Sta. ใช้เวลา 30 นาที
🌐 เว็บไซต์	http://yamagatakanko.jp.e.db.hp.transer.com/log/?l=351989
🌐 เว็บไซต์	http://yamagatakanko.com.e.db.hp.transer.com/log/?l=316623
🌐 เว็บไซต์	http://yamagatakanko.com.e.db.hp.transer.com/spotdetail/?data_id=9352

ฤดูหนาว
เล่นสกีที่ภูเขาเซโอะ (Ski Mount Zao), จังหวัดยะมะงะตะ: (Yamagata)



ภูเขาเซโอะ (Mount Zao) เป็นเทือกเขาที่ทอดตัวคั่นระหว่างจังหวัดมิยะงิและจังหวัดยะมะงะตะ ในช่วงฤดูหนาวหิมะจะปกคลุมทั่วพื้นที่เป็นสีขาวโพลน และเป็นแหล่งท่องเที่ยวยอดนิยมในวามขมขมของหิมะ (Ice Monster) หนึ่งในสถานที่ที่เก่าแก่ที่สุดของญี่ปุ่น เส้นทางการเล่นสกีมีความหลากหลาย เหมาะสำหรับนักสกีที่เพิ่งเริ่มต้น และระดับกลาง นอกจากนี้ยังมีทัวร์สำหรับพายุหิมะ "ปีศาจน้ำแข็ง (Ice Monster หรือภาษาญี่ปุ่นเรียกว่าจูฮิโย Juhyo)" พาเที่ยวชมบริเวณที่มีปีศาจน้ำแข็งอยู่เป็นจำนวนมาก ส่วนเวลากลางคืนยังมีการเปิดไฟไลท์อัพเพิ่มความสวยงามอีกด้วย

📍 ที่อยู่	Zao-machi, Katta-gun, Miyagi
🌐 เว็บไซต์	http://www.zao-spa.or.jp/english/ski.html
🌐 เว็บไซต์	http://zaoropeway.co.jp/en

สัมผัสธรรมชาติ ชิมชาวัฒนธรรม ทั่วภูมิภาคโทโฮคุ

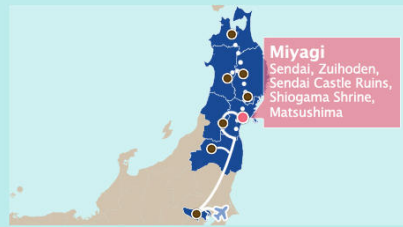
วันที่ 3

เซนต์ได (Sendai) - สุสานซุยโฮเดน (Zuihoden) - ซากปราสาทเซนต์ได (Sendai Castle Ruins) - ศาลเจ้าชิโงะมะ (Shiogama Shrine) - เกาะมัตสึชิมะ (Matsushima) - พักในเมืองเซนต์ได (Sendai)

แผนการเดินทางเสริม

ฤดูใบไม้ผลิ - แม่น้ำชิโรอิชิ (Shiroishi River) และซากปราสาทฟุเนโอะกะ (Funaoka Castle Ruin Park)

ฤดูใบไม้ร่วง - หุบเขานารูโกะ (Naruko Gorge)



แนะนำ

วันที่ 1

วันที่ 2

วันที่ 3

วันที่ 4

วันที่ 5

วันที่ 6

วันที่ 7

การเดินทาง



เมืองเซนต์ได (Sendai), จังหวัดมิยะงิ (Miyagi)

สุสานซุยโฮเดน (Zuihoden)

Sendai Sta. - (Loople Sendai 15 นาที) -> Zuihoden-mae bus stop

ซากปราสาทเซนต์ได (Sendai Castle Ruins)

Zuihoden-mae bus stop - (Loople Sendai 10 นาที) -> Site of Sendai Castle bus stop

ศาลเจ้าชิโงะมะ (Shiogama Shrine)

Site of Sendai Castle bus stop - (Loople Sendai 30 นาที) -> Sendai Sta. - (JR Tohoku Line 15 นาที) -> Shiogama Sta.

เกาะมัตสึชิมะ (Matsushima)

Shiogama Sta. - (JR Senseki-Tohoku Line 13 นาที) -> Tagakimachi Sta. - (JR Senseki Line Local 3 นาที) -> Matsushima-kaigan Sta.

พักในเมืองเซนต์ได (Sendai)

Matsushima-kaigan Sta. - (JR Sensei Line 40 นาที) -> Sendai Sta.

แผนการเดินทางเสริม

ฤดูใบไม้ผลิ

แม่น้ำชิโรอิชิ (Shiroishi River) และซากปราสาทฟุเนโอะกะ (Funaoka Castle Ruin Park), จังหวัดมิยะงิ (Miyagi)

Sendai Sta. - (JR Tohoku Line 30 นาที) -> Funaoka Sta.

ฤดูใบไม้ร่วง

หุบเขานารูโกะ (Naruko Gorge), จังหวัดมิยะงิ (Miyagi)

Sendai Sta. - (JR Tohoku Line 45 นาที) -> Kogato Sta. - (JR Rikuu-East Line 67 นาที) -> Nauko-onsen Sta.

เมืองเซนต์ได (Sendai), จังหวัดมิยะงิ (Miyagi)

AM



สุสานซุยโฮเดน (Zuihoden)



สุสานซุยโฮเดน (Zuihoden) ถูกสร้างขึ้นในปี ค.ศ. 1636 เพื่อเป็นอนุสรณ์หลังการเสียชีวิตของท่านตะตะ มะซามุเนะ (Date Masamune) ผู้ก่อตั้งและปกครองเมืองเซนต์ไดซึ่งเคยเป็น ผู้ครองเมืองที่มีอำนาจมาก ต่อมาถูกเผาทำลายในช่วงสงครามโลกครั้งที่ 2 จึงได้ถูกสร้างขึ้นใหม่ ในปี ค.ศ. 1979 ปัจจุบันด้านในเป็นที่จัดแสดงสิ่งของล้ำค่าทางประวัติศาสตร์ และได้ รับการยกย่องให้เป็นสมบัติแห่งชาติ อาคารสุสานเป็นแบบ โมโมยามะ (Momoyama Period) ซึ่งมีจุดเด่นคืองานไม้สีดำ เน้นแกะสลักและสีสันสดใส

ที่อยู่	23-2 Otamayashita, Aoba-ku, Sendai-shi, Miyagi
วิธีการเดินทาง	จาก Zuihoden-mae bus stop เดินประมาณ 10 นาที
เว็บไซต์	http://www.zuihoden.com/en

ซากปราสาทเซนต์ได (Sendai Castle Ruins)





ซากปราสาทเซนได (Sendai Castle Ruins) หรืออีกชื่อหนึ่งว่าปราสาทอะโอบะ (Aoba Castle) สร้างขึ้นเมื่อปี ค.ศ. 1600 โดยท่านดะเตะ มะซะมุเนะ (Date Masamune) ปัจจุบันอาคารหลักของปราสาทได้ถูกทำลายไปแล้วในช่วงสงคราม หลังเหลือเพียงกำแพงหินที่ได้รับการบูรณะสร้างขึ้นใหม่ และรูปปั้นของท่านมะซะมุเนะ ในขณะที่ทรงม้าอยู่ รวมถึงมีพิพิธภัณฑ์ปราสาทซึ่งตั้งอยู่ในบริเวณเดียวกัน และเนื่องจากที่ตั้งของปราสาทนั้นอยู่บนเนินเขาจึงสามารถชมวิวเมืองในมุมสูงได้ด้วย

📍 ที่อยู่	1 Kawauchi, Aoba-ku, Sendai-shi, Miyagi
🚶 วิธีการเดินทาง	จาก Site of Sendai Castle bus stop เดินประมาณ 5 นาที
🌐 เว็บไซต์	http://sendai-travel.jp/places/sendai-castle-site

ศาลเจ้าชิโอะมะะ (Shiogama Shrine)



ศาลเจ้าชิโอะมะะ (Shiogama Shrine) มีประวัติยาวนานตั้งแต่ประมาณช่วงปี ค.ศ. 800 และได้รับการขึ้นทะเบียนเป็นสินทรัพย์ทางวัฒนธรรมที่สำคัญของประเศญี่ปุ่นด้วย เป็นศาลเจ้าชินโตขนาดใหญ่ใจกลางเมืองชิโอะมะะ ทางเข้าของศาลเจ้าเป็นบันไดสูงชันกว่า 200 ขั้นขึ้นไปยังเนินเขา ซึ่งถือเป็นอดีตศาลเจ้าที่สำคัญที่สุดของภูมิภาค คู่สมรสชาวประมงและ การให้กำเนิดเด็กอย่างปลอดภัย นอกจากนี้บริเวณศาลเจ้ายังเป็นจุดชมดอกซากุระที่มีต้นซากุระมากกว่า 300 ต้น รวม 20 สายพันธุ์

📍 ที่อยู่	1-1 Ichimoriyama, Shiogama-shi, Miyagi
🚶 วิธีการเดินทาง	จาก Shigama Sta. เดินประมาณ 15 นาที
🌐 เว็บไซต์	http://sendai-travel.jp/places/shiogama-shrine/?lang=th

เกาะมัตสึชิมะ (Matsushima), จังหวัดมิยะงิ (Miyagi) PM



เกาะมัตสึชิมะ (Matsushima) เป็นเกาะทางชายฝั่งตะวันออกเฉียงเหนือของเซนได ถือเป็น 1 ใน 3 สถานที่ที่งดงามที่สุดในญี่ปุ่น มีเกาะน้อยใหญ่กว่า 260 เกาะ สามารถล่องเรือชมเกาะในอ่าวมัตสึชิมะได้ และมีสัญลักษณ์ประจำเกาะคือ วัดโกไดโด (Godaido) ที่สร้างขึ้นเมื่อปี ค.ศ. 807 เป็นจุดที่สามารถชมอ่าวมัตสึชิมะได้ทั้งหมด นอกจากนี้ยังสามารถชมพิพิธภัณฑ์ประวัติศาสตร์ของท่านดะเตะ มะซะมุเนะได้ที่นี้ด้วย รวมถึงอย่าพลาดการระดมยิงหอนางรมอย่าง เมบูซึนชิโอะของเกาะแห่งนี้


📍 ที่อยู่	98-1, Chonai, Matsushima-machi, Miyagi-gun, Miyagi
🚶 วิธีการเดินทาง	จาก Matsushima-kaigan Sta.
🌐 เว็บไซต์	http://sendai-travel.jp/places/matsushima

พักในเมืองเซนได (Sendai)

แผนการเดินทางเสริม

**ฤดูใบไม้ผลิ
แม่น้ำชิโรอิชิ (Shiroishi River) และสวนซากปราสาทฟุนะโอะกะ (Funaoka Castle Ruin Park),
จังหวัดมิยะงิ (Miyagi)**





©Miyagi Prefecture Sightseeing Section



แม่น้ำชิโรอิชิ (Shiroishi River) ตั้งอยู่ห่างจากเมืองเซนไดไปทางทิศใต้ เส้นทางริมแม่น้ำมีความยาว 8 กิโลเมตร ตลอดทางมีต้นซากุระเกือบ 1,200 ต้น จุดชมวิวที่มีชื่อเสียงในท้องถิ่นคือ Hitome Senbonzakura ซึ่งเป็นจุดกึ่งกลางระหว่างสถานีรถไฟ Funagaoka และ Ogawara ในวันที่ท้องฟ้าโปร่ง จะสามารถมองเห็นต้นซากุระ 1,000 ต้นและภูเขาอะโอ (Mount Zao) ในระยะไกล

สวนซากุระปราสาทฟูเนอคา (Funaoka Castle Ruin Park) เป็น 1 ใน 100 จุดชมซากุระที่สวยงามที่สุดในญี่ปุ่น บริเวณนี้เคยเป็นที่ตั้งของปราสาท แต่ได้ถูกทำลายลงในช่วงสงครามปี ค.ศ. 1671 ต่อมาจึงได้ถูกปรับปรุงให้กลายเป็นสวนที่ปลูกต้นซากุระกว่า 1,000 ต้นและดอกไม้อื่นๆ กิจกรรมที่ได้รับความนิยมในช่วงซากุระบานคือ การนั่งรถรางสโลปคาร์ (Slope car) ลอดผ่านอุโมงค์ซากุระระยะทางราว 300 เมตร

📍 ที่อยู่	Tateyama, Funaoka, Shibata-gun, Miyagi
🚶 วิธีการเดินทาง	จาก Funaoka Sta. เดินต่ออีก 15 นาทีเพื่อขึ้นรถราง หรือเดินไปชมวิวบริเวณแม่น้ำชิโรอิชิ
🌐 เว็บไซต์	http://www.kotodamaya.com/shiroishi-river-bank
🌐 เว็บไซต์	http://skbk.or.jp/en/shibata-cherry-blossom

ฤดูใบไม้ร่วง หุบเขานารุโกะ (Naruko Gorge), จังหวัดมิยะงิ (Miyagi)



หุบเขานารุโกะ (Naruko Gorge) ได้ชื่อว่าเป็นหนึ่งในสถานที่ชมใบไม้เปลี่ยนสีที่สวยงามที่สุดในภูมิภาคโทโฮคุ ช่วงเวลาที่เหมาะสมสำหรับการมาชมใบไม้เปลี่ยนสีจะอยู่ในช่วงประมาณปลายเดือนตุลาคมถึงต้นเดือนพฤศจิกายน โดยจะมีเส้นทางการเดินทางประมาณ 2.5 กิโลเมตร อีกทั้งยังมีพิพิธภัณฑ์จัดแสดงตุ๊กตาโคเคชิ (Kokeshi Museum) ซึ่งสามารถหาซื้อหรือทดลองทำตุ๊กตาคอเคชิด้วยตัวเองได้ นอกจากนี้ยังเป็นที่ตั้งของเมืองน้ำพุร้อนนารุโกะออนเซ็น (Naruko Onsen) อีกด้วย

📍 ที่อยู่	Yumoto 2-1, Naruko Onsen, Osaki-shi, Miyagi
🚶 วิธีการเดินทาง	จาก Naruko-onsen Sta. ต่อรถบัสเพื่อไปยังชมหุบเขานารุโกะ เพราะจะมีจุดจอดรถที่พิพิธภัณฑ์จัดแสดงตุ๊กตาคอเคชิ และจุดจอดรถวิวนารุโกะ เรส เฮาส์
🌐 เว็บไซต์	http://en.naruko.gr.jp

สัมผัสธรรมชาติ ชิมชาวัฒนธรรม ทั่วภูมิภาคโทโฮกุ

วันที่ 4

เซนได (Sendai) - มรดกโลก ฮิราอิซุมิ (Hiraizumi) - หุบเขาเกบิเค (Geibikei Gorge) - ฟาร์มโคอิไว (Koiwai Farm) - พักในเมืองโมริโอกะ (Morioka)



แผนการเดินทางเสริม
ฤดูใบไม้ผลิ - สวนเทนโชจิ (Tenshochi)
ฤดูใบไม้ร่วง - ฮาจิมันไต (Hachimantai)

- แนะนำ
- วันที่ 1
- วันที่ 2
- วันที่ 3
- วันที่ 4
- วันที่ 5
- วันที่ 6
- วันที่ 7

การเดินทาง



ใช้ JR East Pass - Tohoku Area 5 Days Flexible

มรดกโลก ฮิราอิซุมิ (Hiraizumi), จังหวัดอิวะเตะ (Iwate)
Sendai Sta. - (Shinkansen 34 นาที) -> Ichinoseki Sta. - (JR Tohoku Line 8 นาที) -> Hiraizumi Sta.

หุบเขาเกบิเค (Geibikei Gorge), จังหวัดอิวะเตะ (Iwate)
Hiraizumi Sta. - (JR Tohoku Line 7 นาที) -> Ichinoseki Sta. - (JR Ofunato Line 33 นาที) -> Geibikei Sta.

ฟาร์ม โคอิไว (Koiwai Farm), จังหวัดอิวะเตะ (Iwate)
Geibikei Sta. - (JR Ofunato Line 30 นาที) -> Ichinoseki Sta. - (Shinkansen 40 นาที) -> Morioka Sta.

พักในเมืองโมริโอกะ (Morioka)

แผนการเดินทางเสริม

ฤดูใบไม้ผลิ - สวนเทนโชจิ (Tenshochi), จังหวัดอิวะเตะ (Iwate)
Sendai Sta. - (Shinkansen 57 นาที) -> Kitakami Sta.

ฤดูใบไม้ร่วง - ฮาจิมันไต (Hachimantai), จังหวัดอิวะเตะ (Iwate)
Sendai Sta. - (Shinkansen 40 นาที) -> Morioka Sta.

มรดกโลก ฮิราอิซุมิ (Hiraizumi), จังหวัดอิวะเตะ (Iwate)

AM



Poetry Reading วัด โมตสึจิ (Motsuji)



อาคารคอนจิกิ โตะ (Konjikido) ที่ ชูซุนจิ (Chusonji)



วัดหัดโคคุ โนอิวาสะ (Takkoku no Iwasa)

ฮิราอิซุมิ (Hiraizumi) ได้รับการขึ้นทะเบียนเป็นเมืองมรดกโลก เมื่อปี ค.ศ. 2011 โดยได้มีการอนุรักษ์วัดและสวนต่างๆ ที่แสดงให้เห็นถึงดินแดนพระพุทธศาสนาอันบริสุทธิ์ ประวัติศาสตร์ และวัฒนธรรมของฮิราอิซุมินั้นมีความสำคัญเนื่องมาจากรากฐานที่ต้องการสร้างให้ดินแดนนี้เป็นโลก ในอุดมคติ ทั้งรูปธรรมและนามธรรม โดยมีโบราณสถานที่สำคัญ อาทิ เช่น

วัด โมตสึจิ (Motsuji) เป็นวัดของนิกายเทนไดที่มีขนาดใหญ่ ประกอบด้วยอาคารต่างๆ จำนวนมาก จุดที่น่าสนใจที่สุด คือสวนโจโตะที่สร้างขึ้นในรูปแบบการจัดสวนที่มาจากยุคเฮอัน สวยงามเสมือนดินแดนสุชาชาติ

วัดชูซุนจิ (Chusonji) เป็นสถานที่ท่องเที่ยวที่มีชื่อเสียงที่สุดของเมืองฮิราอิซุมิ (Hiraizumi) ก่อตั้งขึ้นในปี ค.ศ. 850 มีอาคารคอนจิกิ โตะ (Konjikido) วิหารทองคำซึ่งมีความเด่นและมีชื่อเสียงมากที่สุด

วัดหัดโคคุ โนอิวาสะ (Takkoku no Iwasa) มีวิหารสร้างติดกับผาหินแบบครึ่งเดียว เพื่อบูชาเทพแห่งน้ำและรำลึกถึงชัยชนะของรัฐบาลญี่ปุ่น ห้างออกไปไม่ไกลยังมีรูปพระพุทธรูปเจ้าแกะสลักบนหินสูง 6.5 เมตรซึ่งมีอายุกว่า 920 ปีแล้ว



Irumia Hiraizumi Nichijuwaidan Iwate

📍 ที่อยู่	Izumiyama, Hiraizumi, Iwate-gun, Iwate
🚶 วิธีการเดินทาง	จาก Hiraizumi Sta. ใช้เวลา 8 นาที
🌐 เว็บไซต์	http://www.motsuji.or.jp/english
🌐 เว็บไซต์	http://www.chusonji.or.jp/en/index.html
🌐 เว็บไซต์	http://hiraizumi.or.jp/en/archive/sightseeing/takkoku.html
🌐 เว็บไซต์	http://hiraizumi.or.jp/en/heritage

หุบเขากบิเค (Geibikei Gorge), จังหวัดอิวะเตะ (Iwate)

PM



หุบเขากบิเค (Geibikei Gorge) ตั้งอยู่ริมแม่น้ำ Satetsu มีความยาวประมาณ 2 กิโลเมตร เต็มไปด้วยเกาะแก่งหินนามากมาย กิจกรรมยอดนิยมคือ การนั่งเรือชมความงามไปตามลำธาร ใช้เวลาราว 90 นาที โดยจะได้ชมความสวยงามของน้ำตก หน้าผาหิน ดำ รวมถึงยังสามารถให้อาหารปลาพร้อมฟังเสียงเพลงพื้นบ้านที่ขับกล่อม โดยคนพายเรือ ในช่วงเดือนธันวาคมถึงกุมภาพันธ์ ยังมีหิมะโปรยปราย เสริมเสน่ห์ช่วยคลายความหนาวท่ามกลางหิมะอีกด้วย

📍 ที่อยู่	Nagasaka Azamachi, Higashiyama-cho, Ichinoseki-shi, Iwate
🚶 วิธีการเดินทาง	จาก Geibikei Sta. เดินประมาณ 5 นาที
🌐 เว็บไซต์	http://www.japan-iwate.info/app/location_detail.php?id=119

ฟาร์มโคอิไิว (Koiwai Farm)




ฟาร์มโคอิไิว (Koiwai Farm) หนึ่งในฟาร์มปศุสัตว์ที่ใหญ่ขนาดกว่า 1,800 ไร่ ตั้งอยู่บริเวณเชิงเขาอิวะเตะ สร้างขึ้นเมื่อปี ค.ศ. 1891 เป็นเวลากว่า 100 ปีที่ฟาร์มแห่งนี้ได้ทำการพัฒนาพื้นที่กว้างจากกลายเป็นฟาร์มของเอกชนที่สมบูรณ์แบบ นอกจากนี้การเลี้ยงสัตว์แล้วที่นี่ยังเป็นแหล่งผลิตเนื้อ นมวัว และไข่ไก่ รวมถึงผลิตภัณฑ์ต่างๆ ที่ทำจากนม อาทิ ซอฟต์ครีม เป็นต้น สามารถเที่ยวชมฟาร์มแห่งนี้ได้ทุกวัน โดยเฉพาะช่วงฤดูใบไม้ผลิที่มีจุดเด่นคือต้นซากุระอายุกว่า 120 ปี รวมถึงกิจกรรมมากมาย เช่น การทดลองรีดนมวัว ชมการแสดงของสุนัขต้อนแกะ

📍 ที่อยู่	36-1, Maruyachi, Shizukuishi-cho, Iwate-gun, Iwate
🚶 วิธีการเดินทาง	จาก Morioka Sta. ต่อรถบัส Amihari Onsen Line ใช้เวลาประมาณ 35 นาที
🌐 เว็บไซต์	http://www.koiwai.co.jp/makiba/en

ผักในเมืองโมริโอกะ (Morioka)

แผนการเดินทางเสริม

ตุ๊กโตโมะฟุชิ - สวนเทนโซจิ (Tenshochi), จังหวัดอิวะเตะ (Iwate)





สวนเทน โซจิ (Tenshochi) เป็นสวนที่ตั้งอยู่ในเมืองคิตะคะมิ (Kitakami) ถือเป็น 1 ใน 3 สถานที่ชมดอกซากุระที่สวยงามที่สุดของภูมิภาคโทโฮคุ โดยในช่วงฤดูใบไม้ผลิจะบานสะพรั่งไปด้วยดอกซากุระอายุกว่า 80 ปี ที่ปลูกไว้มากถึง 10,000 ต้นเรียงรายตามทางยาวกว่า 2 กิโลเมตร เลียบริมแม่น้ำคิตะคะมิ (Kitakami River) ซึ่งเราสามารถนั่งเรือชมบรรยากาศของเทศกาลชมดอกไม้ได้ แถมยังมี โอกาสได้ชมแนวธงปลาการ์ฟที่เพิ่มสีสันให้กับแม่น้ำสายนี้อีกด้วย

📍 ที่อยู่	Tachibana, Kitakami-shi, Iwate
🚶 วิธีการเดินทาง	จาก Kitakami Sta. เดินประมาณ 20 นาที
🌐 เว็บไซต์	http://www.japan-iwate.info/app/location_detail.php?lid=120

ฤดูใบไม้ร่วง - ฮาจิมันไต (Hachimantai), จังหวัดอิวะเตะ (Iwate)



ฮาจิมันไต (Hachimantai) เป็นเขตที่ราบสูงขนาดใหญ่ในแนวภูเขาไฟ อยู่ที่ระดับความสูง 1,400-1,600 เมตรเหนือระดับน้ำทะเล คาบเกี่ยวพื้นที่ 2 จังหวัด ได้แก่จังหวัดอิวะเตะ และจังหวัดอะคิตะ ตลอดเส้นทางเต็มไปด้วยธรรมชาติอุดมสมบูรณ์ มีทัศนียภาพในภูเขาสูงหลากหลายชนิด รวมทั้งทะเลสาบน้อยใหญ่กระจายอยู่ทั่วบริเวณ โดยในฤดูใบไม้ร่วงจะถูกแต่งแต้มสีสันด้วย ใบไม้เปลี่ยนสี ส่วนช่วงฤดูหนาว จะมีปริมาณหิมะตกลงมาทับถมกันอย่างมากมายจึงมีการเปิดให้เป็นลานสกี นอกจากนี้ยังสามารถชมกำแพงหิมะได้ในฤดูใบไม้ผลิอีกด้วย

📍 ที่อยู่	Matsuoyoriki, Hachimantai-shi, Iwate
🚶 วิธีการเดินทาง	จาก Morioka Sta. ต่อรถบัส ลงที่ Hachimantai-chojo ใช้เวลา 2 ชั่วโมง หรือเช่ารถขับที่ฮายามะวิว
🌐 เว็บไซต์	https://www.jnto.go.jp/eng/regional/iwate/hachimantai_iwate.html
🌐 เว็บไซต์	http://www.city.hachimantai.iwate.jp/sightseeing_foreignlang/en/hachimantai-E.php

สัมผัสธรรมชาติ ชมขบวนวัฒนธรรม ทั่วภูมิภาคโทโฮกุ

วันที่ 5

โมริโอกะ (Morioka) - หมู่บ้านขามุโระคุโนะตะเตะ (Kakunodate) - รถไฟชมธรรมชาติสายอะคิตะ นะอิริคุ (Akita Nairiku Line) - ทะเลสาบทะเลซาวะ (Lake Tazawa) - พักในเมืองอะโอมิ (Aomori)



แผนการเดินทางเสริม

ฤดูใบไม้ร่วง - หุบเขาคิเกะเอริ (Dakigaeri Valley) และนิวโตะออนเซ็น (Nyuto Onsen)

แนะนำ

วันที่ 1

วันที่ 2

วันที่ 3

วันที่ 4

วันที่ 5

วันที่ 6

วันที่ 7

การเดินทาง



ใช้ JR East Pass - Tohoku Area 5 Days Flexible

หมู่บ้านขามุโระคุโนะตะเตะ (Kakunodate), จังหวัดอะคิตะ (Akita)

Morioka Sta. - (Shinkansen 50 นาที) - Kakunodate Sta.

รถไฟชมธรรมชาติสายอะคิตะ นะอิริคุ (Akita Nairiku Line)

Kakunodate Sta. - (Akita Nairiku Line 20 นาที) - Matsuba Sta.

ทะเลสาบทะเลซาวะ (Lake Tazawa), จังหวัดอะคิตะ (Akita)

Matsuba Sta. - (Taxi 15 นาที) - Tazawa Lake

พักในเมืองอะโอมิ (Aomori)

Tozawako Sta. - (Shinkansen 40 นาที) - Morioka Sta. - (Shinkansen 40 นาที) - Shin-Aomori Sta. - (JR Ou Line 6 นาที) - Aomori Sta.

แผนการเดินทางเสริม

ฤดูใบไม้ร่วง - หุบเขาคิเกะเอริ (Dakigaeri Valley) และนิวโตะออนเซ็น (Nyuto Onsen), จังหวัดอะคิตะ (Akita)

หุบเขาคิเกะเอริ (Dakigaeri Valley)

Morioka Sta. - (Shinkansen 50 นาที) - Kakunodate Sta.

นิวโตะออนเซ็น (Nyuto Onsen)

Kakunodate Sta. - (Shinkansen 13 นาที) - Tazawako Sta.

หมู่บ้านขามุโระคุโนะตะเตะ (Kakunodate), จังหวัดอะคิตะ (Akita)

AM

หมู่บ้านขามุโระคุโนะตะเตะ (Kakunodate)



หมู่บ้านขามุโระคุโนะตะเตะ (Kakunodate) เป็นชุมชนโบราณในเขตปราสาท ตั้งอยู่ทางตอนเหนือของที่ราบเซนโบคุ (Senboku) ในอดีตย่านนี้เป็นที่อยู่อาศัยของเหล่าบรรดาขามุโระ ทำให้ที่นี่ได้รับฉายาว่าเป็น เกียวโตน้อย (The Little Kyoto) ปัจจุบันเหลือบ้านขามุโระที่เปิดให้เข้าชมเพียง 6 หลัง อาทิเช่น บ้านอะโอยะกิ (Aoyagi House), บ้านอิชิกูโร (Ishiguro House) เป็นต้น นอกจากนี้ยังมีชื่อเสียงในเรื่องของจุดชมดอกซากุระในช่วงฤดูใบไม้ผลิ ด้วยแนวต้นซากุระกว่า 800 ต้นตลอดริมแม่น้ำฮิโนคินาอิ (Hinokinae River) ซึ่งไหลจากหมู่บ้านนี้

📍 ที่อยู่	Kakunodate-cho, Senboku-shi, Akita
🚶 วิธีเดินทาง	จาก Kakunodate Sta. เดินต่อประมาณ 20 นาที
🌐 เว็บไซต์	http://www.jnto.or.th/newsletter/kakunodate/#yukarido-seika
📄 เว็บไซต์	http://kakunodate-kanko.jp/language/en


รถไฟชมธรรมชาติสายอะคิตะ นะอิริคุ (Akita Nairiku Line)



รถไฟชมธรรมชาติสายอะคิตะ นะอิริคุ (Akita Nairiku Line) รถไฟสายเอกชนที่มีเส้นทางยาวถึง 94.2 กิโลเมตร ตั้งแต่เมืองเซนโบคุ (Senboku) หมู่บ้านขามุโระคุโนะตะเตะ (Kakunodate) ไปจนถึงอะคิตะกันเน็โตะ ตลอดทางมีธรรมชาติสวยงามมากมาย ทั้งทุ่งนา ซุงเขา แม่น้ำในฤดูหนาวก็เห็นทั้งสองข้างทางเป็นสีขาวงดงามเช่นกัน

📍 ที่อยู่	Kitakita-shi, Akita
🌐 เว็บไซต์	http://en.tohoku-kanko.info/book/TohokuYourWay/pdf/akita.pdf

ทะเลสาบทะเลซาวะ (Lake Tazawa), จังหวัดอะคิตะ (Akita) PM



ทะเลสาบทะเลซาวะ (Lake Tazawa) ตั้งอยู่ทางตอนใต้ของอุทยานแห่งชาติโทวะดะฮะชิมันไต (Towada-Hachimantai National Park) ทะเลสาบแห่งนี้ได้ชื่อว่าเป็นทะเลสาบที่ลึกที่สุดในญี่ปุ่น โดยมีความลึกถึง 423 เมตร นอกจากนี้ความลึกและน้ำในทะเลสาบยังมีความใสมากจนสะท้อนเงาของภูเขาได้เกือบทั้งหมด สามารถนั่งเรือนำเที่ยวชมความงาม โดยรอบของทะเลสาบ ใช้เวลาประมาณ 40 นาที ทะเลสาบแห่งนี้มีสัญลักษณ์เป็นรูปปั้นที่ตัสึโกะ (Tatsuko) รูปปั้นสีทอง ซึ่งตำนานเล่าว่าเป็นรูปปั้นของเจ้าหญิงทัสึโกะ ที่อพยพให้สงครามอันเป็นนิรันดร์ แต่กลับถูกสภาพให้เป็นที่มั่งคั่งและชมอยู่ใต้ท้องทะเลสาบแห่งนี้

📍 ที่อยู่	Katajiri, Saimyoji, Nishikicho, Semboku-shi, Akita
🚶 วิธีการเดินทาง	จาก Tazawako Sta. ต่อรถบัส ลงที่ Tazawa-kohan bus stop ใช้เวลา 12 นาที
🌐 เว็บไซต์	http://www.jreast.co.jp/E/akita/index.html

พักในเมืองอะโอมอริ (Aomori)

แผนการเดินทางเสริม

ฤดูใบไม้ร่วง – หุบเขาอะคิเกะเอริ (Dakigaeri Valley) และนิวโต-อนเซ็น (Nyuto Onsen), จังหวัดอะคิตะ (Akita)

หุบเขาอะคิเกะเอริ (Dakigaeri Valley)



หุบเขาอะคิเกะเอริ (Dakigaeri Valley) เป็นอีกหนึ่งสถานที่ชมใบไม้เปลี่ยนสีที่มีชื่อเสียงของจังหวัดอะคิตะ สองข้างหุบเขาดังกล่าวเต็มไปด้วยพรรณไม้หายากชนิด แต่ไฮไลท์ของที่นี่คือลำธารน้ำสีฟ้าใส สะท้อนกับภาพของ ใบไม้ที่พร้อมใจกันสลับสี ซึ่งช่วยเพิ่มความสวยงามให้กับหุบเขาแห่งนี้ นอกจากนี้จะชมความสวยงามของใบไม้เปลี่ยนสีแล้ว ก็วัดคันของเกาะแก่ง หินรูปทรงแปลกประหลาด รวมถึงน้ำตกน้อยใหญ่ที่มีความสวยงามไม่แพ้กัน โดยวิวของสะพานเก่าคะมิ โนะอิวะชะชิ (Kami-no-iwashashi) เป็นมุมสวยซึ่งเป็นเอกลักษณ์ของที่นี่

📍 ที่อยู่	Hirokuni, Kakunodate, Semboku-shi, Akita
🚶 วิธีการเดินทาง	จาก Kakunodate Sta. ต่อรถแท็กซี่ประมาณ 10 นาที
🌐 เว็บไซต์	http://en.tohokukanko.jp/feature/shun-autumn-3
🌐 เว็บไซต์	http://www.city.semboku.akita.jp/en/sightseeing/spot/05_dakigaeri.html

นิวโต-อนเซ็น (Nyuto Onsen)



นิวโต-อนเซ็น (Nyuto Onsen) หมู่บ้านน้ำพุร้อนซึ่งตั้งอยู่บริเวณเชิงเขาตอนไปทางทิศตะวันตกของภูเขาจิโตะ เป็นส่วนหนึ่งของอุทยานแห่งชาติ โทวะดะฮะชิมันไต (Towada-Hachimantai National Park) ภายในหมู่บ้านมีที่พักให้บริการ 8 แห่ง โดยช่วงที่สวยงามที่สุดคงหนีไม่พ้นช่วงฤดูใบไม้ร่วง นักท่องเที่ยวสามารถแช่อนเซ็นพร้อมชมทัศนียภาพความสวยงามของ ใบไม้ทั่วทั้งที่ภูเขาจิโตะ ที่พร้อมใจกันสลับสีเล่น เติมบรรยากาศให้สวยงามมากยิ่งขึ้น

📍 ที่อยู่	Kokuyurin, Sendatsuiwaza, Tazawa Aza, Semboku-shi, Akita
🚶 วิธีการเดินทาง	จาก Tazawako Sta. ต่อรถบัส ลงที่ Nyuto Onsen bus stop ใช้เวลา 45 นาที
🌐 เว็บไซต์	https://www.jnto.go.jp/eng/spot/hotspri/nyuto.html

สัมผัสธรรมชาติ ชิมซาบวัฒนธรรม ทั่วภูมิภาคโทโฮกุ

วันที่ 6

อะโโมริ (Aomori) - ตลาดปลาฟูรุคะวะ (Furukawa Fish Market) - พิพิธภัณฑ์เทศกาลเนบะตะ วารัสเซ (Nebuta Warasse) - พิพิธภัณฑ์ศิลปะอะโโมริ (Aomori Museum of Art) - โบราณสถานชินโนมารุยะมะ (Sannai Maruyama Site) - พักในเมืองอะโโมริ (Aomori)



แนะนำ

วันที่ 1

วันที่ 2

วันที่ 3

วันที่ 4

วันที่ 5

วันที่ 6

วันที่ 7

การเดินทาง



เมืองอะโโมริ (Aomori), จังหวัดอะโโมริ (Aomori)

ตลาดปลาฟูรุคะวะ (Furukawa Fish Market) - พิพิธภัณฑ์เทศกาลเนบะตะ วารัสเซ (Nebuta Warasse)

Aomori Sta. - (เดิน 5 นาที) -> Furukawa Fish Market - (เดิน 10 นาที) -> Nebuta Warasse

พิพิธภัณฑ์ศิลปะอะโโมริ (Aomori Museum of Art)

Aomori Sta. - (Bus 20 นาที) -> Sannai-Maruyama iseki-mae bus stop

โบราณสถานชินโนมารุยะมะ (Sannai Maruyama Site)

Aomori Museum of Art - (เดิน 10 นาที) -> Sannai Maruyama Site

พักในเมืองอะโโมริ (Aomori)

เมืองอะโโมริ (Aomori), จังหวัดอะโโมริ (Aomori)

AM PM

ตลาดปลาฟูรุคะวะ (Furukawa Fish Market)



ตลาดปลาฟูรุคะวะ (Furukawa Fish Market) หรือรู้จักกันอีกชื่อว่า อะโโมริกิโยไซเซ็นเตอร์ (Aomori Gyosai Center) เปิดให้บริการตั้งแต่ปี ค.ศ. 1960 เป็นตลาดขายอาหารทะเลแหล่งใหญ่ที่สุดของเมืองอะโโมริ ลองชิมอาหารทะเลสดตามฤดูกาลในราคาย่อมเยา ชิมผลไม้สดหวานน้ำปลาดิบ เรียกว่า นกเคะดง (Nokke-Don) ซึ่งเราสามารถเลือกอาหารทะเลสดได้ตามความชอบของแต่ละบุคคล โดยทางตลาดจะจัดพื้นที่พร้อมวาซาบิ อังคอง ซุป และน้ำชาไว้คอยให้บริการอย่างครบครัน

ที่อยู่	Aomori Gyosai Center 1-11-16, Furukawa, Aomori-shi, Aomori
วิธีการเดินทาง	จาก Aomori Sta. เดิน 5 นาที
เว็บไซต์	http://www.en-aomori.com/food-013.html

พิพิธภัณฑ์เนบะตะวารัสเซ (Nebuta Warasse)




พิพิธภัณฑ์เนบะตะวารัสเซ (Nebuta Warasse) เป็นพิพิธภัณฑ์ที่จัดแสดงเกี่ยวกับเทศกาลเนบะตะ หรือเทศกาลโคมไฟแห่งจังหวัดอะโโมริ ซึ่งจะจัดกันเป็นประจำในช่วงต้นเดือนสิงหาคมของทุกปี ภายใต้นี้จะได้สัมผัสกับ โคมไฟของจังหวัด ไซโท ในเทศกาลอย่างใกล้ชิด จัดแสดงวิธีการประดิษฐ์โคมไฟอันละเอียดอ่อน รวมถึงจำลองบรรยากาศงานเทศกาลและการแสดงตลกอันกึกก้อง เสมือนว่าได้เข้าไปร่วมในเทศกาลจริงๆ

ที่อยู่	1 Chome-1-1 Yasukata, Aomori-shi, Aomori
วิธีการเดินทาง	จาก Furukawa Fish Market เดิน 10 นาที
เว็บไซต์	http://www.en-aomori.com/nebuta-museum-wa-rasse.html

พิพิธภัณฑ์ศิลปะอะโโมริ (Aomori Museum of Art)





พิพิธภัณฑสถานศิลปะอะโอะโมริ (Aomori Museum of Art) เป็นพิพิธภัณฑสถานศิลปะร่วมสมัยที่ถูกยกย่องให้เป็นพิพิธภัณฑสถานศิลปะที่ดีที่สุด เปิดให้เข้าชมครั้งแรกเมื่อปี ค.ศ. 2006 โดยจัดแสดงนิทรรศการร่วมสมัยทั้งแบบถาวรและแบบชั่วคราว ผลงานที่โดดเด่นและเป็นที่จดจำของพิพิธภัณฑสถานแห่งนี้ได้แก่ ผลงานของ Nara Yoshitomo ศิลปิน Pop Art ชื่อตั้งกับประติมากรรมที่โดดเด่นจนกลายเป็นหนึ่งในเอกลักษณ์อันน่าจดจำอย่าง Aomori Ken ประติมากรรมรูปสุนัขสีขาวที่สูงกว่า 8.5 เมตร

📍 ที่ตั้ง	185 Chikano, Yasuta, Aomori-shi, Aomori
🚶 วิธีการเดินทาง	จาก Sannai-Maruyama iseki-mae bus stop เดิน 5 นาที
🌐 เว็บไซต์	http://www.aomori-museum.jp/en

โบราณสถานซันไวยาสุยามะ (Sannai Maruyama Site)



โบราณสถานซันไวยาสุยามะ (Sannai Maruyama Site) โบราณสถานที่ใหญ่และมีอายุเก่าแก่ที่สุดในญี่ปุ่น สันนิษฐานว่าก่อสร้างขึ้นเมื่อเริ่มต้นจนถึงช่วงกลางของยุคโจมง (Jomon) หรือราว 5,500 ปีก่อน โดยด้านข้างของโบราณสถานแห่งนี้ เป็นที่ตั้งของพิพิธภัณฑสถานโจมงจิยูคัง (Jomon Jiyukan) ที่รวบรวมและจัดแสดงข้าวของเครื่องใช้ต่างๆ รวมทั้งโครงกระดูก และอาวุธที่ขุดค้นพบได้จาก โบราณสถานแห่งนี้ โดยที่นี่ได้ถูกรับรองจากรัฐบาลญี่ปุ่น ให้เป็นโบราณสถานพิเศษเมื่อเดือนพฤศจิกายน ค.ศ. 2000

📍 ที่ตั้ง	305, Aza Maruyama, Oaza Sannai, Aomori-shi, Aomori
🚶 วิธีการเดินทาง	จากพิพิธภัณฑสถานศิลปะอะโอะโมริ เดินประมาณ 10 นาที
🌐 เว็บไซต์	http://sannaimaruyama.pref.aomori.jp/english

พักในเมืองอะโอะโมริ (Aomori)

สัมผัสธรรมชาติ ชิมชาวัฒนธรรม ทั่วภูมิภาคโทโฮกุ

วันที่ 7

อะโอโมริ (Aomori) - ปราสาทฮิโรซากิ (Hirosaki Castle) - สวนฮิโรซากิ (Hirosaki Park) - เขตหมู่บ้านซามูไร (Former Samurai District) - พิพิธภัณฑ์เทศกาลเนปุตะ ทสูกะรุฮัง (Tsugaruhan Neputamura) - สวนแอปเปิ้ลฮิโรซากิ (Hirosaki Apple Park) - สนามบินนานาชาตินาริตะ (Narita International Airport)



แผนการเดินทางเสริม

ฤดูใบไม้ร่วง - ภูเขาฮักโกดะ (Hakkoda) - ทะเลสาบโทวะดะ (Lake Towada)

แนะนำ

วันที่ 1

วันที่ 2

วันที่ 3

วันที่ 4

วันที่ 5

วันที่ 6

วันที่ 7

การเดินทาง



ใช้ JR East Pass - Tohoku Area 5 Days Flexible

เมืองฮิโรซากิ (Aomori), จังหวัดอะโอโมริ (Aomori)

Aomori Sta. - (JR Ou Line 40 นาที) - Hirosaki Sta.

เดินทางไปสนามบินนานาชาตินาริตะ (Narita International Airport)

Hirosaki Sta. - (JR Ou Line 30 นาที) - Shin-Aomori Sta. - (Shinkansen 3 ชั่วโมง 20 นาที) - Tokyo Sta. - (N'EX 1 ชั่วโมง) - Narita Airport Sta.

แผนการเดินทางเสริม

ฤดูใบไม้ร่วง - ภูเขาฮักโกดะ (Hakkoda) - ทะเลสาบโทวะดะ (Lake Towada), จังหวัดอะโอโมริ (Aomori)
ภูเขาฮักโกดะ (Hakkoda)

Aomori Sta. - (JR Bus 1 ชั่วโมง) - Hakkoda Ropeway Sta.

ทะเลสาบโทวะดะ (Lake Towada)

Hakkoda Ropeway Sta. - (JR Bus 2 ชั่วโมง 5 นาที) - Towadako-honya bus stop

เมืองฮิโรซากิ (Hirosaki), จังหวัดอะโอโมริ (Aomori)

AM PM

ปราสาทฮิโรซากิ (Hirosaki Castle)



ปราสาทฮิโรซากิ (Hirosaki Castle) ตั้งอยู่ในสวนฮิโรซากิ (Hirosaki Park) ซึ่งเป็นหนึ่งในจุดชมซากุระที่สวยงามที่สุดของญี่ปุ่น ด้วยจำนวนของต้นซากุระกว่า 2,500 ต้น ตั้งตระหง่านอยู่บนกำแพงหินที่ล้อมรอบด้วยคูน้ำ ปราสาทแห่งนี้ถูกสร้างขึ้นเมื่อปี ค.ศ. 1603 และในปี ค.ศ. 1870 ได้มีการบูรณะซ่อมแซมอีกครั้งหลังจากถูกฟ้าผ่า บริเวณโดยรอบปราสาทไปทางทิศเหนือยังเป็นที่ตั้งของเขตหมู่บ้านซามูไร (Former Samurai District) ปัจจุบันมีเพียงไม่กี่หลังที่ยังคงอนุรักษ์เอาไว้ให้นักท่องเที่ยวได้รับชมวิถีชีวิตของซามูไรในสมัยก่อน

📍 ที่อยู่	1 Shimoshirogane-cho, Hirosaki-shi, Aomori
🚶 วิธีการเดินทาง	จาก Hirosaki Sta. ต่อ Dotemachi Loop Bus ลงที่ Shiyakusho-mae bus stop ใช้เวลา 15 นาที
🌐 เว็บไซต์	http://www.hirosakipark.jp/en

พิพิธภัณฑ์เทศกาลเนปุตะ-ทสูกะรุฮัง (Tsugaruhan Neputamura)



พิพิธภัณฑ์เทศกาลเนปุตะ-ทสูกะรุฮัง (Tsugaruhan Neputamura) พิพิธภัณฑ์แห่งนี้จัดแสดงเกี่ยวกับเทศกาลเนปุตะ (Quasi-Hirosaki Neputa) คล้ายกับเทศกาลแห่โคมไฟอะโอโมริ แต่โคมไฟของเทศกาลนี้มีรูปร่างเป็นรูปทรงพัด ผู้เข้าชมสามารถร่วมดีกลองญี่ปุ่นร่วมกับนักดนตรีของเทศกาลเนปุตะ อีกทั้งยังมีสิ่งอำนวยความสะดวกให้แก่นักท่องเที่ยวที่สนใจลองเวิร์คช็อปร่วมทำงานฝีมือท้องถิ่น อาทิเช่น โคมไฟ วัว ตุ๊กตาไม้ และยังมีสินค้าผลิตภัณฑ์พื้นบ้านจากชาวบ้าน ให้เลือกซื้อเป็นของฝากที่ระลึก

📍 ที่อยู่	61 Kamenoko-machi, Hirosaki-shi, Aomori
🚶 วิธีการเดินทาง	จาก ปราสาทฮิโรซากิ (Hirosaki Castle) เดินประมาณ 10 นาที
🌐 เว็บไซต์	http://www.en-aomori.com/activities-054.html

สวนแอปเปิลฮิโรซากิ (Hirosaki Apple Park)



สวนแอปเปิลฮิโรซากิ (Hirosaki Apple Park) มีต้นแอปเปิลกว่า 1,200 ต้น รวม 65 สายพันธุ์ มีกิจกรรมเก็บแอปเปิลทานได้แบบสดๆ จากสวน โดยช่วงเวลาที่ดีที่สุดคือ เดือนสิงหาคมถึงเดือนพฤศจิกายน นอกจากนี้ยังสามารถเรียนรู้เกี่ยวกับวิธีการปลูกแอปเปิล และหาซื้อผลิตภัณฑ์ของฝากที่ทำจากแอปเปิลได้ที่บ้านแอปเปิล (Ringo no ie) รวมถึงยังสามารถชิมเมนูพิเศษที่ทำจากแอปเปิลได้ที่คาเฟ่ อาอิ เกงกะหรือแอปเปิล ส่วนในช่วงเดือนพฤษภาคมจะมีจัดงานเทศกาลชมดอกแอปเปิล (Hirosaki Ringo Hana Festival) อีกด้วย

📍 ที่อยู่	125 Terasawa, Shimizutomita, Hirosaki-shi, Aomori
🚶 วิธีการเดินทาง	จาก Hirosaki Sta. โดยสารรถบัส Konan Bus ที่มุ่งหน้า Kawaharadaira/Tashiro/Daishu/Soma ใช้เวลาประมาณ 20 นาที
🌐 เว็บไซต์	http://www.en-aomori.com/activities-003.html


เดินทางไปสนามบินนานาชาตินาริตะ (Narita International Airport)

แผนการเดินทางเสริม

ฤดูใบไม้ร่วง


ภูเขาฮักโกะ (Hakkoda) - ทะเลสาบโทวะดะ (Lake Towada), จังหวัดอะโอมอริ (Aomori)

ภูเขาฮักโกะ (Hakkoda)



ภูเขาฮักโกะ (Hakkoda) เป็นแหล่งท่องเที่ยวทางธรรมชาติ ตั้งอยู่ใกล้กับทะเลสาบโทวะดะ (Lake Towada) มีความสูง 1,585 เมตร ได้รับการคัดเลือกให้เป็น 1 ใน 100 ภูเขาที่สวยงามของญี่ปุ่น สามารถเดินทางมาเยี่ยมชมความสวยงามของภูเขาฮักโกะแห่งนี้ได้เกือบทุกฤดู โดยเฉพาะในช่วงฤดูใบไม้ร่วงที่ใบไม้พร้อมใจกันสลับสีเพิ่มความสวยงามให้กับภูเขาที่ถูก สามารถขึ้นกระเช้าหรือเดินเท้าขึ้นเขาก็ได้ ซึ่งระหว่างเส้นทางเดินยังมีสถานที่ท่องเที่ยวที่น่าสนใจอีกมากมาย อาทิเช่น น้ำพุร้อนซากะยู ออนเซ็น (Sakayu Onsen) และลำธาร โออิระเซะ (Oirase)

ลำธารโออิระเซะ (Oirase)



ลำธารโออิระเซะ (Oirase) ตั้งอยู่ในเขตอุทยานแห่งชาติโทวะดะฮะชิมันไต (Towada-Hachimantai National Park) ต้นน้ำของเส้นทางนี้ไหลลงมาจากเขาเยะเคะยามะ (Yakeyama) และไหลออกสู่ทะเลสาบโทวะดะ (Lake Towada) มีระยะทางกว่า 14 กิโลเมตร ท่ามกลางความร่มรื่นจากต้นไม้และป่าคดตลอดทาง กระแสน้ำที่ไหลผ่าน ทำให้ก้อนหินเปลี่ยนรูปร่างอยู่ตลอดเวลา เป็นผลงานทางธรรมชาติอันแสนงดงาม สามารถชมได้ตลอดทั้งปี โดยเฉพาะช่วงเดือนพฤษภาคมและมิถุนายน ซึ่งจะได้ชมความชุ่มฉ่ำอย่างเต็มที่ นอกจากนี้ยังเหมาะสำหรับนักปั่นจักรยานและผู้เริ่มต้นก็สามารถปั่นเขาที่นี่ได้

📍 ที่อยู่	Kansuizawa 1-12, Arakawa, Aomori-shi, Aomori
🚶 วิธีการเดินทาง	จาก Hakkoda Ropeway Sta.
🌐 เว็บไซต์	http://us.jnto.go.jp/springski2015/archives/236

ทะเลสาบโทวะดะ (Lake Towada)





ทะเลสาบโทวะตะ (Lake Towada) กำเนิดขึ้นจากการปะทุของภูเขาไฟราว 2,000 ปีก่อน ทำให้เกิดเป็นแอ่งทะเลสาบกว้างใหญ่บนระดับความสูงกว่า 400 เมตรจากระดับน้ำทะเล เป็นทะเลสาบปล่องภูเขาไฟที่มีขนาดใหญ่ที่สุดในเกาะฮอนชู (Honshu) ของญี่ปุ่น สามารถเดินทางมาท่องเที่ยวได้ทุกช่วงฤดู ไม่ว่าจะเป็นช่วงฤดูใบไม้ผลิที่ทุ่งเขาสะฮิระฮิระเต็มไปด้วยพรรณไม้ต่างๆ หรือจะเป็นช่วง ใบไม้ร่วงที่ต้นไม้ทั้งภูเขาเตรียมผลัดใบพร้อม โฉมงามเปลี่ยนสี อีกทั้งยังมีท้องที่เขายังสามารถนั่งเรือที่คานาจระที่ชมชมบรรยากาศของทะเลสาบได้ตลอดทั้งปี

📍 ที่อยู่	486 Yasumiya Towada-kohan Okuse Towada-shi, Aomori
🚶 วิธีการเดินทาง	จาก Towadako-honya bus stop
🌐 เว็บไซต์	http://www.en-aomori.com/scenery-006.html